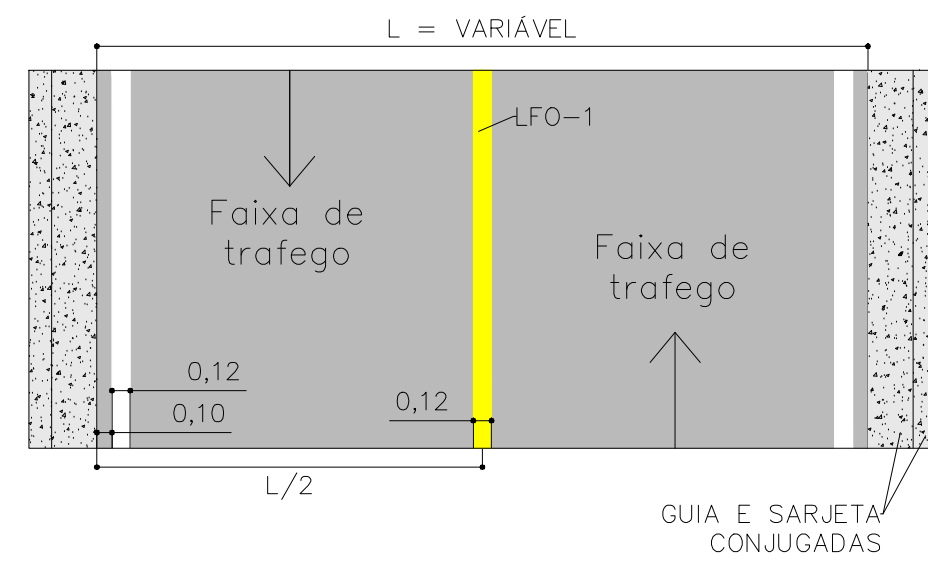


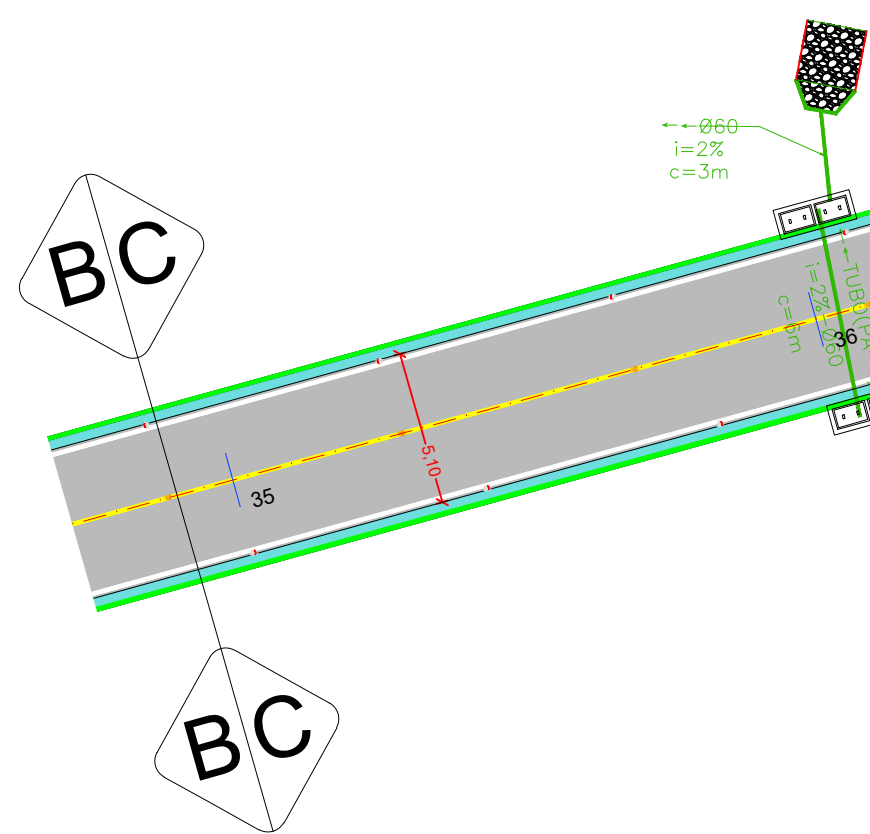


DETALHE S1 – SINALIZAÇÃO HORIZONTAL  
ESC: 1:50

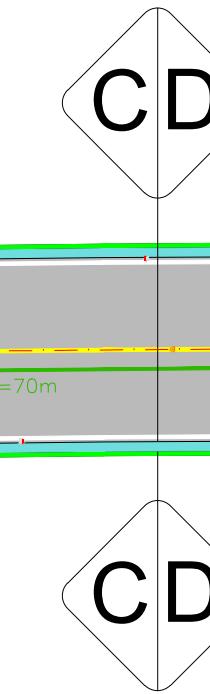


## TRECHO 3

ESC: 1:250

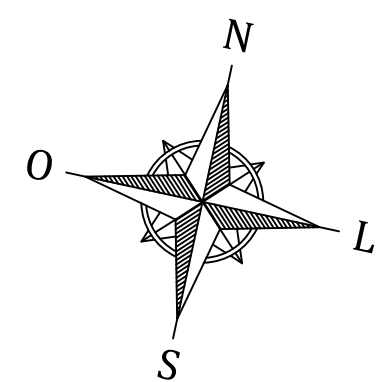


\* DETALHES CONSTRUTIVOS  
VIDE FOLHA 01/04



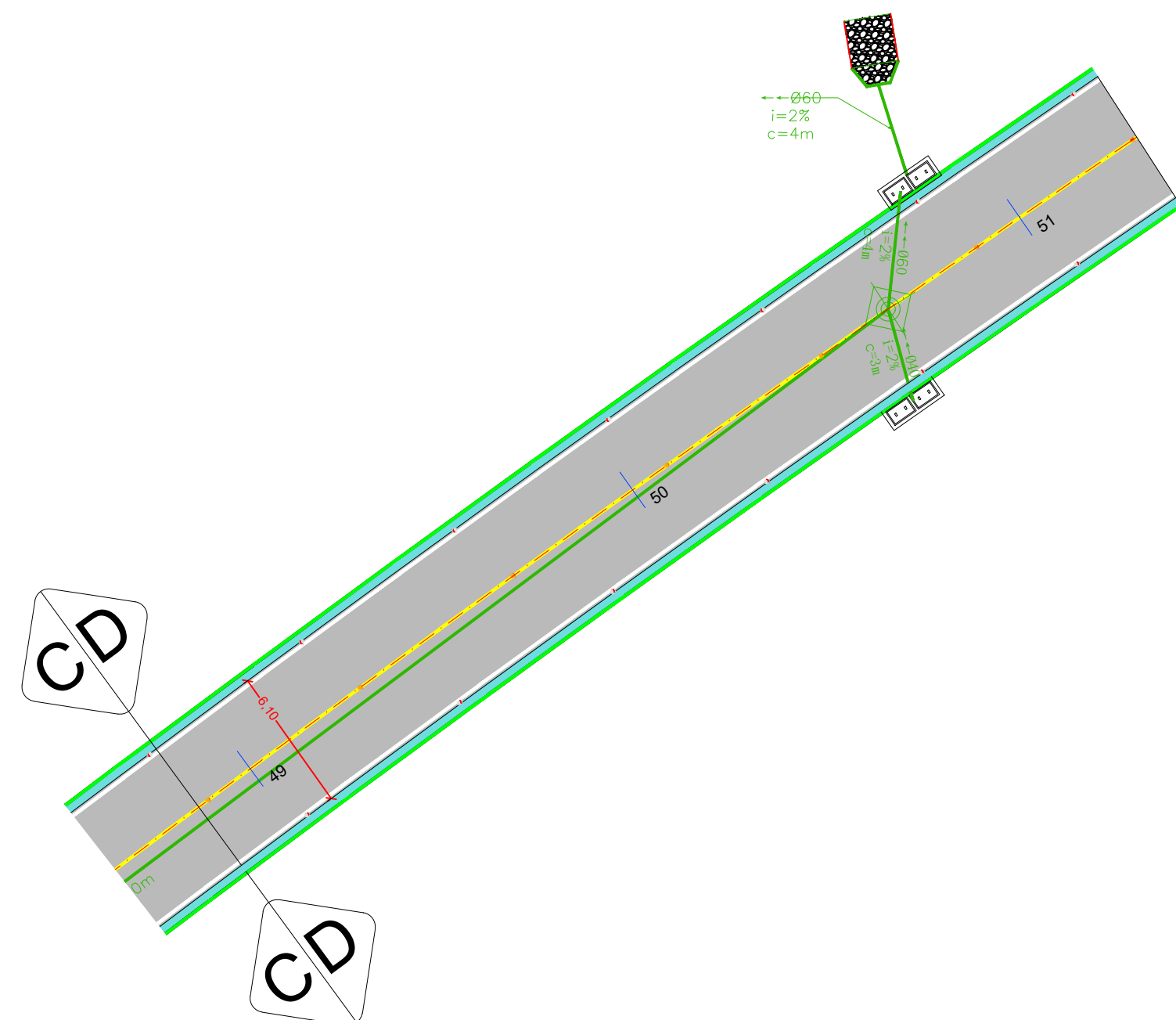
RUA ZEFERINA DA  
SILVA PEREIRA

\* DETALHES CONSTRUTIVOS  
VIDE FOLHA 01/04

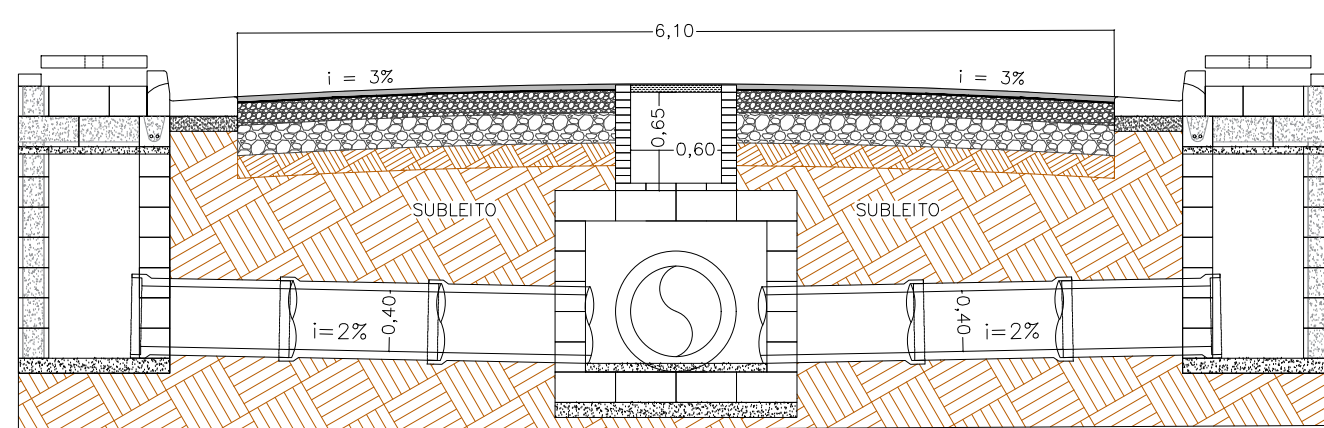


## TRECHO 4

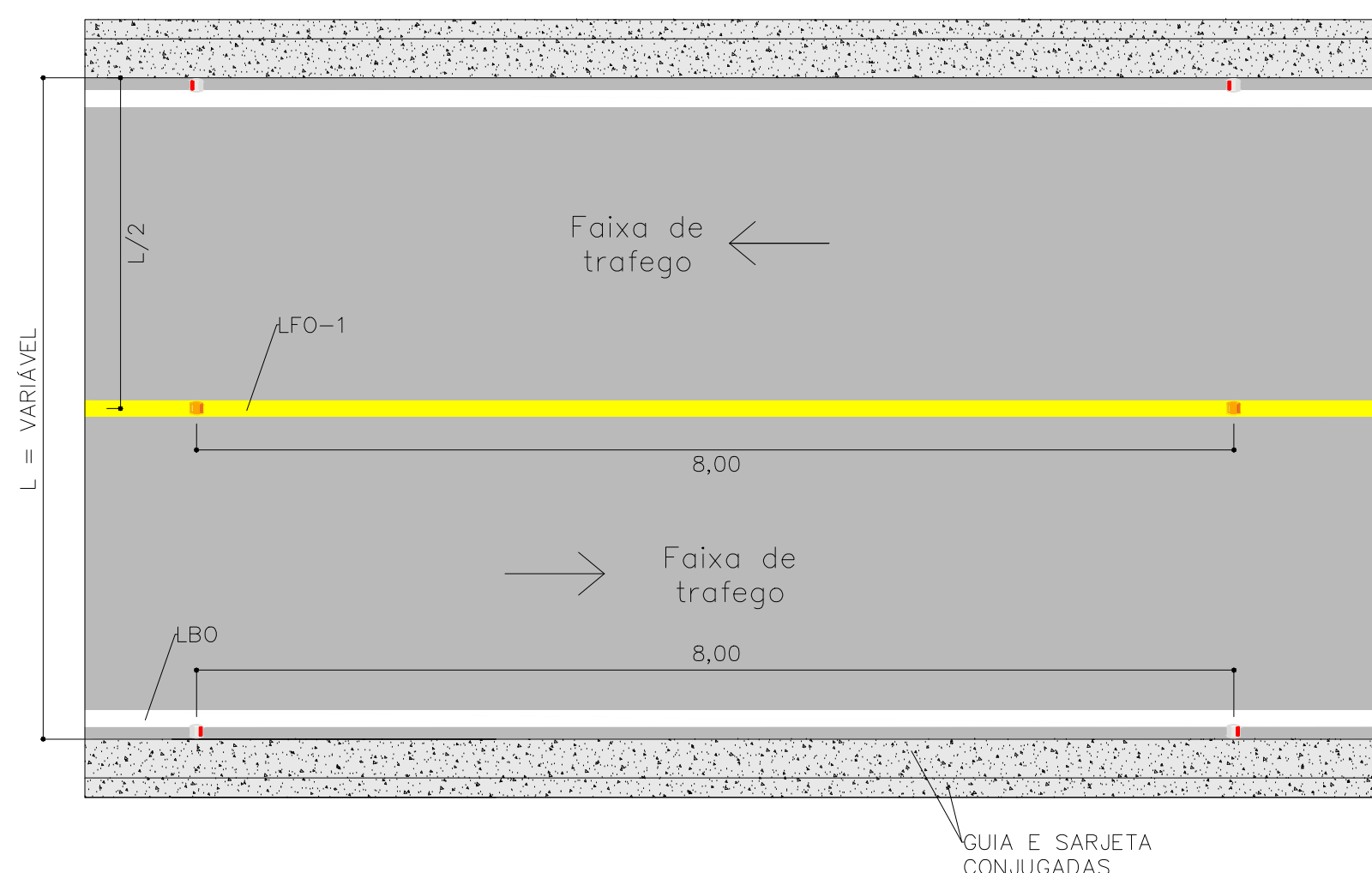
ESC: 1:250



CORTE CC'  
SEM ESCALA:



DETALHE S2 – SINALIZAÇÃO HORIZONTAL  
TAXAS REFLETIVAS BIDIRECIONAIS  
ESC: 1:50



TRECHO 5  
FOLHA 04/04

ESCALA: 1:2.500

TRECHO 4  
FOLHA 03/04

ESCALA: 1:2.500

TRECHO 3  
FOLHA 03/04

ESCALA: 1:2.500

TRECHO 2  
FOLHA 02/04

ESCALA: 1:2.500

TRECHO 1  
FOLHA 01/04

ESCALA: 1:2.500

– COMPATIBILIZAR PROJETO COM MEMÓRIAS DE CALCULO E QUANTIDADES  
– A EXECUÇÃO DEVE SEGUIR OS CRITÉRIOS ESPECIFICADOS NO MEMORIAL DESCRITIVO  
– UNIDADES DE MEDIDA EM METROS, SALVO QUANDO ESPECIFICADO

LEGENDA	
	DEMOLUÇÃO/ABERTURA DE CAIXA (40cm) – PAVIMENTAÇÃO
	IMPRIMAÇÃO CM-30 / RR-2C / CBUQ (e=4cm)
	LINHA SIMPLES CONTÍNUA – LFO-1
	LINHA SIMPLES SECCIONADA – LFO-2
	LINHA DE BORDO – LBO
	EIXO DE ESTACAMENTO
	ESTACAS
	GUIA E SARIETA CONJUGADA EXTRUSADA – 60cm
	DETALHE S – FOLHA 01/04
	EMBOCADURA
	BOCA DE LOBO DUPLA – DETALHE 1
	BOCA DE LOBO SIMPLES
	BOCA DE LOBO DUPLA – DETALHE 2
	POÇO DE VISTA COM CHAMINÉ E TAMPA – CORTE CC'
	TACHA REFLETIVA BIDIRECIONAL – AMARELA / BRANCA

O projeto de sinalização foi elaborado de acordo com os manuais de "Sinalização Vertical de Regulamentação" - Volume I, CONTRAM/DENATRAM, publicado por meio da Resolução Nº 180, de 26 de Agosto de 2005, e de "Sinalização Horizontal" - Volume IV, CONTRAM/DENATRAM, publicado por meio da Resolução Nº 236, de 11 de maio de 2007.

O projeto cumpre as disposições de acessibilidade para os usuários em conformidade com a Lei nº 10.098/2000, do Decreto Federal nº 5.296/2004 e da NBR 9050/2004.

PROJETO DE PAVIMENTAÇÃO		FOLHA 03/03	
Assunto: Pavimentação de Via em Traçado Existente			
Local: Estrada dos Andrade			
Bairro: Lagoa			
Município de Itapeperica da Serra - SP			
Proprietário: Prefeitura Municipal de Itapeperica da Serra - SP			
QUADRO DE ÁREAS	DECLARA QUE A APROVAÇÃO DO PROJETO NÃO IMPLICA NO RECONHECIMENTO POR PARTE DA PREFEITURA QUANTO AO DIREITO DE PROPRIEDADE DO IMÓVEL.		
	Prefeitura de Itapeperica da Serra Ramon Pires Corsini Prefeito		
	Engº Responsável pelo projeto Vinícius Kimura CREASP 5070470069		
DESENHISTAS:	DATA: 12/02/2026	ESCALA: INDICADA	REVISÃO: 01